



Landkreis Gießen
**Stabsstelle Kreisentwicklung
und Strukturförderung**

Riversplatz 1-9
35394 Gießen

Radverkehrskonzept für den Landkreis Gießen

Anlage 5

Priorisierung



Landkreis Gießen
Stabsstelle Kreisentwicklung
und Strukturförderung

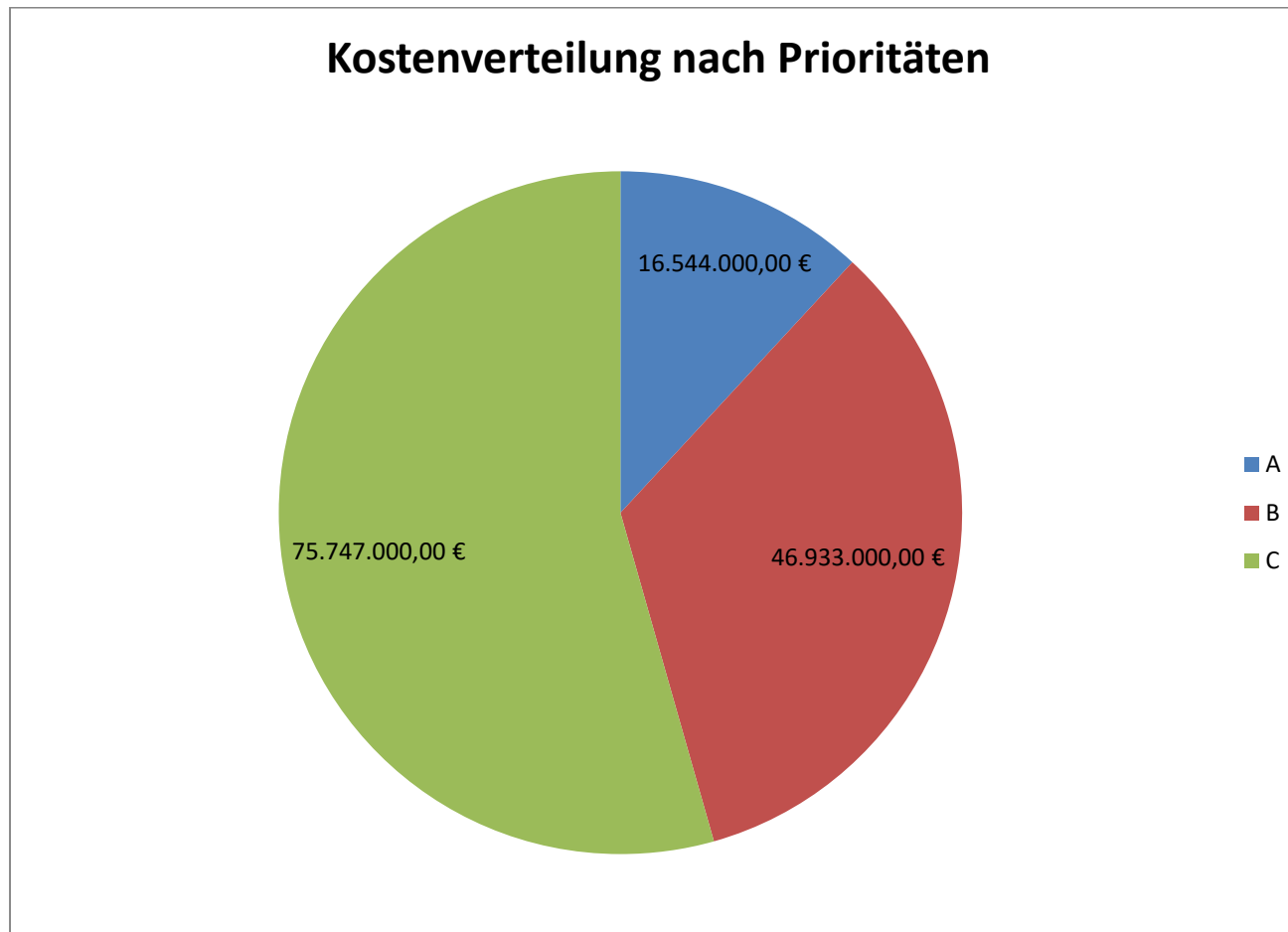
Riversplatz 1-9
35394 Gießen

Inhaltsverzeichnis Anlage 5

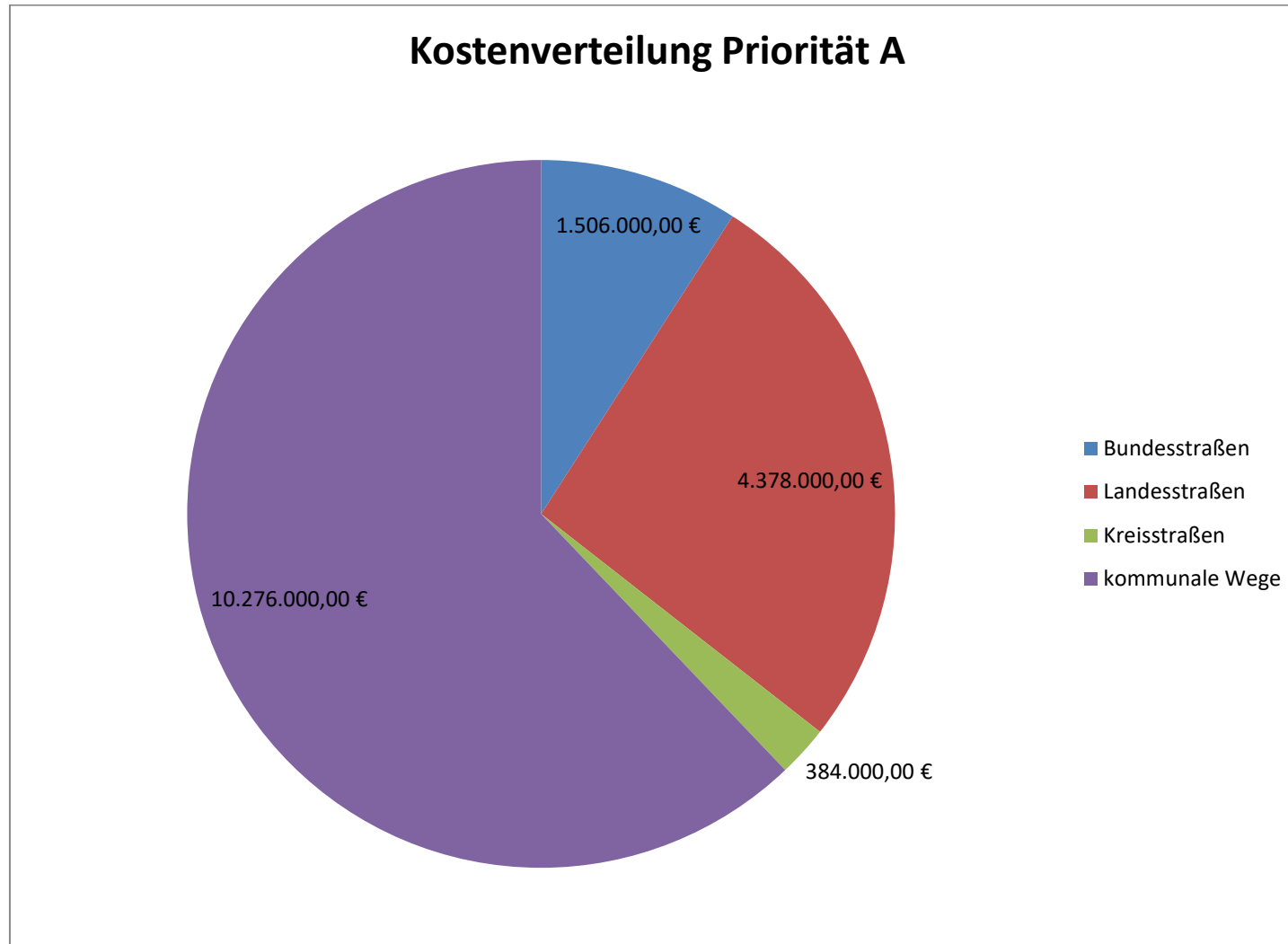
- **Diagramme Kostenaufteilung nach Prioritäten**
- **Übersicht Maßnahmen, sortiert nach Priorität**
- **Bewertungstabelle der Streckenmaßnahmen**
- **Bewertungstabelle der Kleinmaßnahmen**

1. Kostenaufteilung nach Prioritäten

1.1 Aufteilung nach Prioritäten



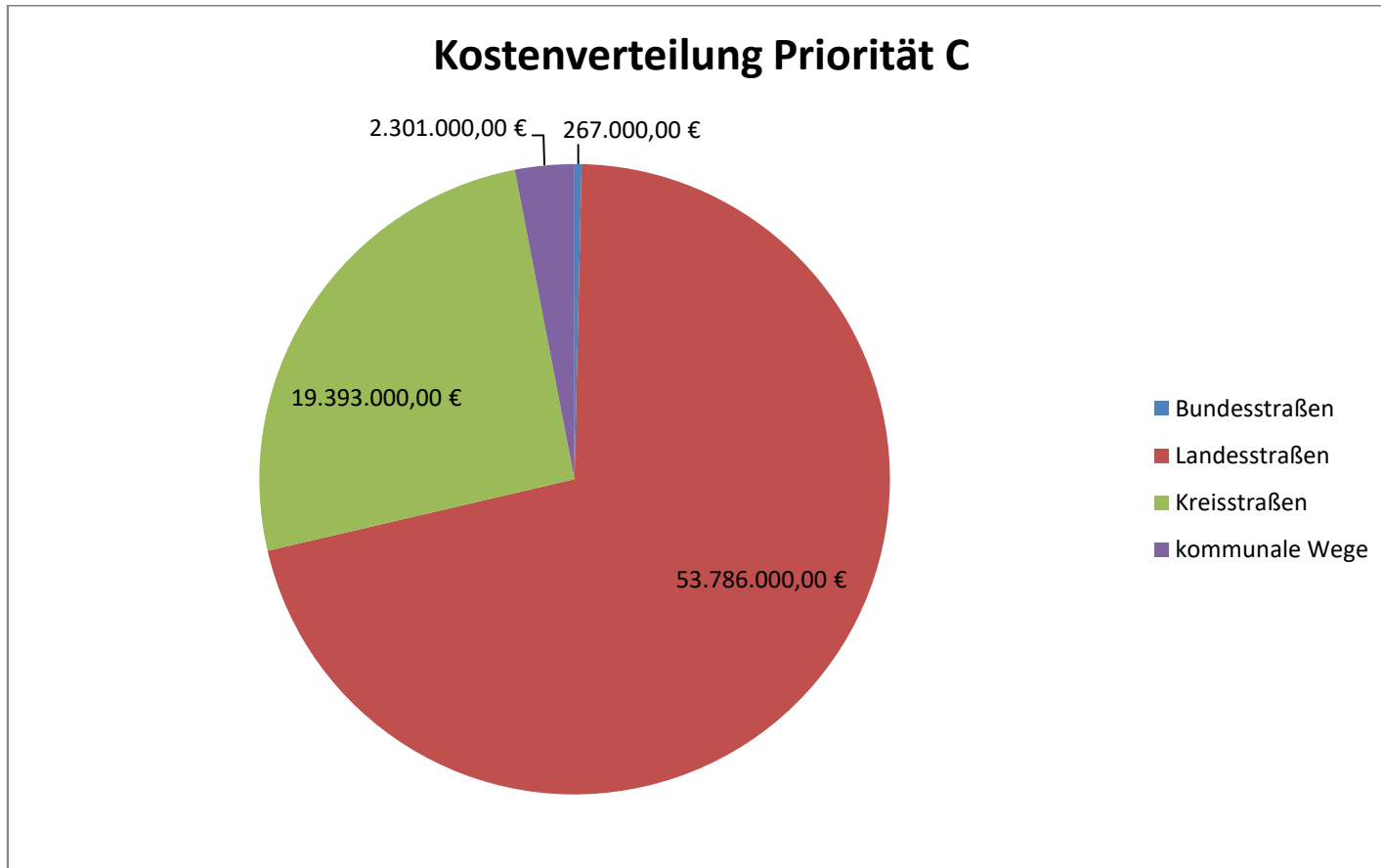
1.2 Aufteilung Priorität A



1.3 Aufteilung Priorität B



1.4 Aufteilung Priorität C



Übersicht der Maßnahmen, sortiert nach Priorität

ID	Kommune	von	nach	Straße / Weg	Prioritäts- punkte	Priorität
RE 3	Reiskirchen	Saasen	Göbelnrod	K 37	45	A
BU 10	Buseck	Großen-Buseck	Rödgen	Wirtschaftsweg	34	A
HU 8	Hungen	Inheiden	Utphe	B 489	34	A
LO 2	Lollar	Odenhausen	Odenhausen	Wirtschaftsweg	34	A
LO 7	Lollar	Lollar	Staufenberg	Wirtschaftsweg	34	A
GR 12	Grünberg	Stockhausen	Seenbrücke	Wirtschaftsweg	28	A
LA 2	Laubach	Freienseen	Seenbrücke	Wirtschaftsweg	28	A
FE 3	Fernwald	Gießen	Oppenrod	B 49	27	A
GR 3	Grünberg	Lumda	Stangenrod	Wirtschaftsweg	27	A
HU 4	Hungen	Langd	Hungen	Wirtschaftsweg	27	A
LN 4	Linden	Großen-Linden	Leihgestern	Wirtschaftsweg	27	A
LN 5	Linden	Großen-Linden	Langgöns	Wirtschaftsweg	27	A
LN 6	Linden	Großen-Linden	Leihgestern	Wirtschaftsweg	27	A
LO 1	Lollar	Odenhausen	Salzböden	Wirtschaftsweg	27	A
LO 11	Lollar	Lollar	Gießen	Wirtschaftsweg	27	A
WE 2	Wettenberg	Wißmar	Launsbach	Wirtschaftsweg	27	A
LO 4	Lollar	Odenhausen	Ruttershausen	Wirtschaftsweg	26	A
HU 12	Hungen	Nonnenroth	Hungen	L 3007	24	A
BU 6	Buseck	Großen-Buseck	Reiskirchen	Wirtschaftsweg	23	A
GR 16	Grünberg	Grünberg	Queckborn	Wirtschaftsweg	23	A
HE 4	Heuchelheim	Heuchelheim	Dutenhofen	Wirtschaftsweg	23	A
LG 1	Langgöns	Niederkleen	Lang-Göns	L 3133	23	A
LA 3	Laubach	Laubach	Freienseen	Wirtschaftsweg	23	A
LA 6	Laubach	Wetterfeld	Ober-Bessingen	Wirtschaftsweg	23	A
LO 6	Lollar	Lollar	Staufenberg	L 3059	23	A
LO 10	Lollar	Lollar	Gießen	Wirtschaftsweg	23	A
LO 13	Lollar	Salzböden	Reimershausen	Wirtschaftsweg	23	A
PH 7	Pohlheim	Garbenteich	Lich	L 3358	23	A
RA 6	Rabenau	Londorf	Allertshausen	Wirtschaftsweg	23	A
RE 7	Reiskirchen	Hattenrod	Reiskirchen	L 3355	23	A
ST 1	Staufenberg	Treis	Mainzlar	Wirtschaftsweg	23	A
LO 12	Lollar	Salzböden	Odenhausen	L 3093	21	A
LN 8	Linden	Leihgestern	Gießen	L 3130	18	A
PH 6	Pohlheim	Holzheim	Dorf-Güll	L 3133	18	A
LI 4	Lich	Kloster Arnsburg	Muschenheim	K 165	20	B
LN 3	Linden	Großen-Linden	Hörnsheim	L 3129	19	B
AL 7	Allendorf	Climbach	Treis	Wirtschaftsweg	18	B
BI 3	Biebortal	Krumbach	Frankenbach	Wirtschaftsweg	18	B
BI 5	Biebortal	Krumbach	Fellingshausen	Wirtschaftsweg	18	B
BI 6	Biebortal	Frankenbach	Hohenahr-Erda	Wirtschaftsweg	18	B
BI 11	Biebortal	Königsberg	Rodheim-Bieber	Wirtschaftsweg	18	B
BI 12	Biebortal	Königsberg	Waldgirmes	Wirtschaftsweg	18	B
BI 14	Biebortal	Fellingshausen	Rodheim-Bieber	Wirtschaftsweg	18	B
BI 15	Biebortal	Rodheim-Bieber	Rodheim-Bieber	Wirtschaftsweg	18	B
BI 16	Biebortal	Königsberg	Blasbach	Wirtschaftsweg	18	B
BU 3	Buseck	Alten-Buseck	Großen-Buseck	L 3128	18	B
BU 9	Buseck	Oppenrod	B 49	Wirtschaftsweg	18	B

GR 2	Grünberg	Lumda	Atzenhain	Wirtschaftsweg	18	B
GR 9	Grünberg	Grünberg	Mücke	B 49	18	B
GR 13	Grünberg	Lardenbach	Seenbrücke	L 3166	18	B
GR 15	Grünberg	Grünberg	Baumgartenfeld	L 3007	18	B
GR 17	Grünberg	Harbach	Saasen	Wirtschaftsweg	18	B
HU 3	Hungen	Langd	Rodheim	Wirtschaftsweg	18	B
HU 9	Hungen	Bellersheim	Hungen	Wirtschaftsweg	18	B
HU 13	Hungen	Nonnenroth	Hungen	Wirtschaftsweg	18	B
LA 5	Laubach	Münster	Ober-Bessingen	Wirtschaftsweg	18	B
LA 7	Laubach	Wetterfeld	Hungen	Wirtschaftsweg	18	B
LA 10	Laubach	Ruppertsburg	Wetterfeld	Wirtschaftsweg	18	B
LI 3	Lich	Lich	Nieder-Bessingen	L 3481	18	B
LI 9	Lich	Birklar	Bettenhausen	Wirtschaftsweg	18	B
LI 10	Lich	Eberstadt	Dorf-Güll	Wirtschaftsweg	18	B
LI 11	Lich	Eberstadt	Gambach	Wirtschaftsweg	18	B
LN 1	Linden	Großen-Linden	Großen-Linden	Wirtschaftsweg	18	B
LO 9	Lollar	Lollar	Gießen	Wirtschaftsweg	18	B
PH 3	Pohlheim	Linden	Holzheim	Wirtschaftsweg	18	B
RA 1	Rabenu	Rüddingshausen	Londorf	Wirtschaftsweg	18	B
RA 4	Rabenu	Odenhausen	Allertshausen	Wirtschaftsweg	18	B
RA 5	Rabenu	Allertshausen	Climbach	Wirtschaftsweg	18	B
RE 1	Reiskirchen	Reiskirchen	Bersrod	Wirtschaftsweg	18	B
WE 3	Wettenberg	Wißmar	Launsbach	Wirtschaftsweg	18	B
WE 4	Wettenberg	Krofdorf-Gleiberg	Launsbach	Wirtschaftsweg	18	B
WE 5	Wettenberg	Krofdorf-Gleiberg	Launsbach	Wirtschaftsweg	18	B
LN 7	Linden	Großen-Linden	Leihgestern	L 3129	17	B
WE 9	Wettenberg	Krofdorf-Gleiberg	Gießen	B 429	17	B
WE 10	Wettenberg	Wißmar	Gießen	K 25	17	B
LG 5	Langgöns	Niederkleen	Magna-Park	Privatstraße	16	B
LA 4	Laubach	Freienseen	Altenhain	L 3167	16	B
AL 4	Allendorf	Allendorf	Londorf	L 3146	15	B
BU 2	Buseck	Alten-Buseck	Wieseck	L 3128	15	B
BU 4	Buseck	Beuern	Großen-Buseck	L 3126	15	B
BU 7	Buseck	Trohe	Wieseck	K 31	15	B
BU 8	Buseck	Großen-Buseck	Oppenrod	Wirtschaftsweg	15	B
GR 5	Grünberg	Beltershain	Grünberg	L 3127	15	B
HU 5	Hungen	Hungen	Nidda-Harb	B 457	15	B
LG 6	Langgöns	Lang-Göns	Hochelheim	Wirtschaftsweg	15	B
LA 8	Laubach	Laubach	Villingen	eh. Bahntrasse	15	B
PH 5	Pohlheim	Grüningen	Holzheim	L 3132	15	B
RE 6	Reiskirchen	Burkhardsfelden	Reiskirchen	L 3129	15	B
WE 1	Wettenberg	Wißmar	Erlental	Wirtschaftsweg	15	B
WE 8	Wettenberg	Krofdorf-Gleiberg	Gießen	Wirtschaftsweg	15	B
AL 1	Allendorf	Allendorf	Winnen	Wirtschaftsweg	12	B
AL 5	Allendorf	Climbach	Allertshausen	Wirtschaftsweg	12	B
BI 7	Biebortal	Fellingshausen	Dünsberg	Wirtschaftsweg	12	B
BI 10	Biebortal	Königsberg	Rodheim-Bieber	L 3474	12	B
GR 7	Grünberg	Stangenrod	Grünberg	Wirtschaftsweg	12	B
GR 8	Grünberg	Lehnheim	B 49	L 3072	12	B
GR 18	Grünberg	Grünberg	Gewerbegebiet	Wirtschaftsweg	12	B
HE 1	Heuchelheim	Dutenhofen	Heuchelheim	L 3359	12	B
HE 3	Heuchelheim	Heuchelheim	Dutenhofen	L 3359	12	B
HU 1	Hungen	Nonnenroth	Hungen	L 3007	12	B

HU 2	Hungen	Villingen	Langd	Wirtschaftsweg	12	B
LG 4	Langgöns	Espa	Cleeberg	Wirtschaftsweg	12	B
LG 10	Langgöns	Dornholzhausen	Vollnkirchen	Wirtschaftsweg	12	B
LA 9	Laubach	Laubach	Ruppertsburg	L 3137	12	B
LI 2	Lich	Langsdorf	Nieder-Bessingen	Wirtschaftsweg	12	B
LI 7	Lich	Eberstadt	Holzheim	Wirtschaftsweg	12	B
LI 8	Lich	Eberstadt	Trais-Münzenberg	Wirtschaftsweg	12	B
LO 5	Lollar	Lollar	Sichertshausen	L 3475	12	B
RA 8	Rabenau	Rüddingshausen	Schadenbach	Wirtschaftsweg	12	B
WE 6	Wettenberg	Krofdorf-Gleiberg	Biebertal	Wirtschaftsweg	12	B
HE 2	Heuchelheim	Kinzenbach	Biebertal	L 3045	10	C
LG 2	Langgöns	Niederkleen	Dornholzhausen	L 3129	10	C
LG 3	Langgöns	Niederkleen	Pohl-Göns	L 3129	10	C
GR 4	Grünberg	Reinhardshain	Beltershain	L 3357	9	C
LI 6	Lich	Langsdorf	Hungen	B 457	9	C
GR 1	Grünberg	Weitershain	Stangenrod	L 3125	8	C
GR 14	Grünberg	Grünberg	Lauter	L 3137	8	C
GR 21	Grünberg	Stangenrod	Atzenhain	L 3072	8	C
LG 9	Langgöns	Niederkleen	Rechtenbach	L 3133	8	C
LA 14	Laubach	Röthges	Ober-Bessingen	L 3007	8	C
LA 15	Laubach	Laubach	Lauter	L 3137	8	C
LO 8	Lollar	Ruttershausen	Wißmar	L 3093	8	C
AL 2	Allendorf	Allendorf	Nordeck	K 34	6	C
AL 3	Allendorf	Nordeck	Londorf	L 3089	6	C
AL 6	Allendorf	Allendorf	Climbach	K 33	6	C
BI 8	Biebertal	Frankenbach	Rodheim-Bieber	Wirtschaftsweg	6	C
BI 9	Biebertal	Königsberg	Rodheim-Bieber	Wirtschaftsweg	6	C
FE 2	Fernwald	Annerod	B 49	K 157	6	C
GR 6	Grünberg	Stangenrod	Lehnheim	K 39	6	C
GR 10	Grünberg	Weickartshain	Grünberg	L 3166	6	C
HU 10	Hungen	Langd	Hungen	K 187	6	C
LA 11	Laubach	Laubach	Gonterskirchen	L 3138	6	C
LO 3	Lollar	Odenhausen	Staufenberg	K 26	6	C
PH 1	Pohlheim	Watzenborn-St.	Garbenteich	Gemeindestr.	6	C
PH 8	Pohlheim	Garbenteich	Dorf-Güll	L 3131	6	C
RA 2	Rabenau	Rüddingshausen	Weitershain	L 3125	6	C
RA 3	Rabenau	Rüddingshausen	Odenhausen	L 3126	6	C
RE 5	Reiskirchen	Burkhardsfelden	Oppenrod	K 154	6	C
BI 13	Biebertal	Rodheim-Bieber	Waldgirmes	L 3286	5	C
LI 12	Lich	Lich	Hattenrod	L 3355	5	C
LG 7	Langgöns	Cleeberg	Brandoberndorf	K 365	5	C
LN 2	Linden	Großen-Linden	Lützellinden	K 20	5	C
RA 7	Rabenau	Allertshausen	Beuern	L 3089	5	C
RE 4	Reiskirchen	Ettingshausen	Queckborn	K 151	5	C
ST 2	Staufenberg	Mainzlar	Daubringen	L 3146	5	C
ST 4	Staufenberg	Daubringen	Gießen	L 3146	5	C
WE 7	Wettenberg	Krofdorf-Gleiberg	Gießen	K 28	5	C
BI 1	Biebertal	Krumbach	Kirchvers	L 3061	4	C
BI 4	Biebertal	Krumbach	Fellingshausen	L 3061	4	C
BU 1	Buseck	Alten-Buseck	Daubringen	L 3356	4	C
BU 5	Buseck	Beuern	Bersrod	L 3129	4	C
FE 1	Fernwald	Annerod	Gewerbeg. / B 49	Gemeindestr.	4	C
FE 4	Fernwald	Albach	Burkhardsfelden	L 3129	4	C

GR 11	Grünberg	Weickartshain	Seenbrücke	L 3166	4	C
GR 19	Grünberg	Lardenbach	Sellnrod	L 3166	4	C
GR 20	Grünberg	Stockhausen	Lardenbach	B 276	4	C
HU 6	Hungen	Rabertshausen	Rodheim	K 188	4	C
HU 7	Hungen	Steinheim	Rodheim	L 3188	4	C
HU 11	Hungen	Langd	Nidda-Ulfa	K 187	4	C
LG 8	Langgöns	Oberkleen	Oberwetz	K 363	4	C
LA 1	Laubach	Wetterfeld	Laubach	K 145	4	C
LA 12	Laubach	Ruppertsburg	Gonterskirchen	K 189	4	C
LA 13	Laubach	Gonterskirchen	Einartshausen	K 191	4	C
LI 1	Lich	Nonnenroth	Ober-Bessingen	K 148	4	C
LI 5	Lich	Muschenheim	Eberstadt	L 3131	4	C
PH 2	Pohlheim	Grüningen	Langgöns	K 162	4	C
PH 4	Pohlheim	Dorf-Güll	Eberstadt	L 3131	4	C
RE 2	Reiskirchen	Lindenstruth	Winnerod	K 35	4	C
RE 8	Reiskirchen	Winnerod	Bersrod	K 36 / L 3129	4	C
ST 3	Staufenberg	Staufenberg	Odenhausen	L 3356	3	C
BI 2	Biebortal	Krumbach	Frankenbach	Wirtschaftsweg	0	C

Radverkehrskonzept Landkreis Gießen Bewertung der Kleinmaßnahmen							Länge der Engstelle m	Breite Bestand m	Breite Planung m	Verkehrssicherheit				Fahrkomfort		Direktheit		Schulverbindung		Freizeitverbindung		Verbindungskategorie		Prioritätspunkte	Priorität
ID	Kommune	von	nach	Straße / Weg	DTV	Kategorie				Bewertung (Punkte)				Bewertung (Punkte)		Bewertung (Punkte)									
										Unfallgefahr Belag	Soziale Sicherheit	Belastung durch Luftschadstoffe	Punkte	Oberflächenzustand	Punkte	Fahrbare Geschwindigkeit	Punkte	Faktor 1,5	Faktor 1,25	Faktoren 1,0 / 1,25 / 1,5					
Gewichtung in Prozent										70,00%	20,00%	10,00%		100,00%		100,00%									
HE 3	Heuchelheim	Heuchelheim	Dutenhofen	L 3359	4.200	AR IV	65	1,40	2,50	4	4	2	4	4	4	4	4	nein	1	nein	1	1	12	B	
LI 6	Lich	Langsdorf	Hungen	B 457	9.900	AR IV	20	2,50	2,50	4	4	1	4	4	4	1	1	nein	1	nein	1	1	9	C	
LN 7	Linden	Großen-Linden	Leihgestern	L 3129	11.000	AR IV	70	1,80	2,50	4	4	1	4	4	4	3	3	ja	1,5	nein	1	1	17	B	
LN 8	Linden	Leihgestern	Gießen	L 3130	4.800	AR III	60	1,60	2,50	4	4	2	4	4	4	4	4	nein	1	nein	1	1,5	18	A	
LO 12	Lollar	Salzböden	Odenhausen	L 3093	2.300	AR III	30	1,80	2,50	4	4	2	4	4	4	3	3	nein	1	ja	1,25	1,5	21	A	
PH 6	Pohlheim	Holzheim	Dorf-Güll	L 3133	3.500	AR IV	45	1,70	2,50	4	4	2	4	4	4	4	4	ja	1,5	nein	1	1	18	A	
PH 7	Pohlheim	Garbenteich	Lich	L 3358	4.900	AR III	60	1,40	2,50	4	4	2	4	4	4	4	4	nein	1	ja	1,25	1,5	23	A	
WE 9	Wettenberg	Krofdorf-Gleiberg	Gießen	B 429	30.100	AR III	60	1,80	2,50	4	4	1	4	4	4	3	3	nein	1	nein	1	1,5	17	B	
WE 10	Wettenberg	Wißmar	Gießen	K 25	1.000	AR III	115	1,90	2,50	4	4	3	4	4	4	3	3	nein	1	nein	1	1,5	17	B	